

DEPARTEMENT DE LA VIENNE

Commune de SAVIGNY L'EVESCAULT

Lotissement "La Vallée Fillas"

ieux-dits : "La Vallée Fillas" - "La Tête à Germain"
Section C nos 4-736p-737p-738p
















PLAN DE COMPOSITION

ECHELLE : 1/1000

DATE : 30/06/06
REFERENCE : 15874

NOTA : Terrain rattaché au régime I.G.N. D. A. 03 - 86 - altitude = 116m05
Ce plan ne figure pas les réseaux souterrains qui pourraient exister.

LEGENDE :

-  Borne O.G.E. existante
-  Borne O.G.E. nouvelle
-  Limites des lots
-  Accès des lots interdit
-  Accès aux lots imposés
-  Espace non clos à l'intérieur du lot
-  Accès aux lots en stabilisé calcaire réservé aux véhicules (clôture en retrait)
-  Espaces piétonniers en stabilisé calcaire
-  Espaces verts
-  Voie de circulation en enrobé
-  Noue de stockage
-  Périmètre du lotissement
-  Bordures A2
-  Bordures P1
-  Bordures CC-1

